

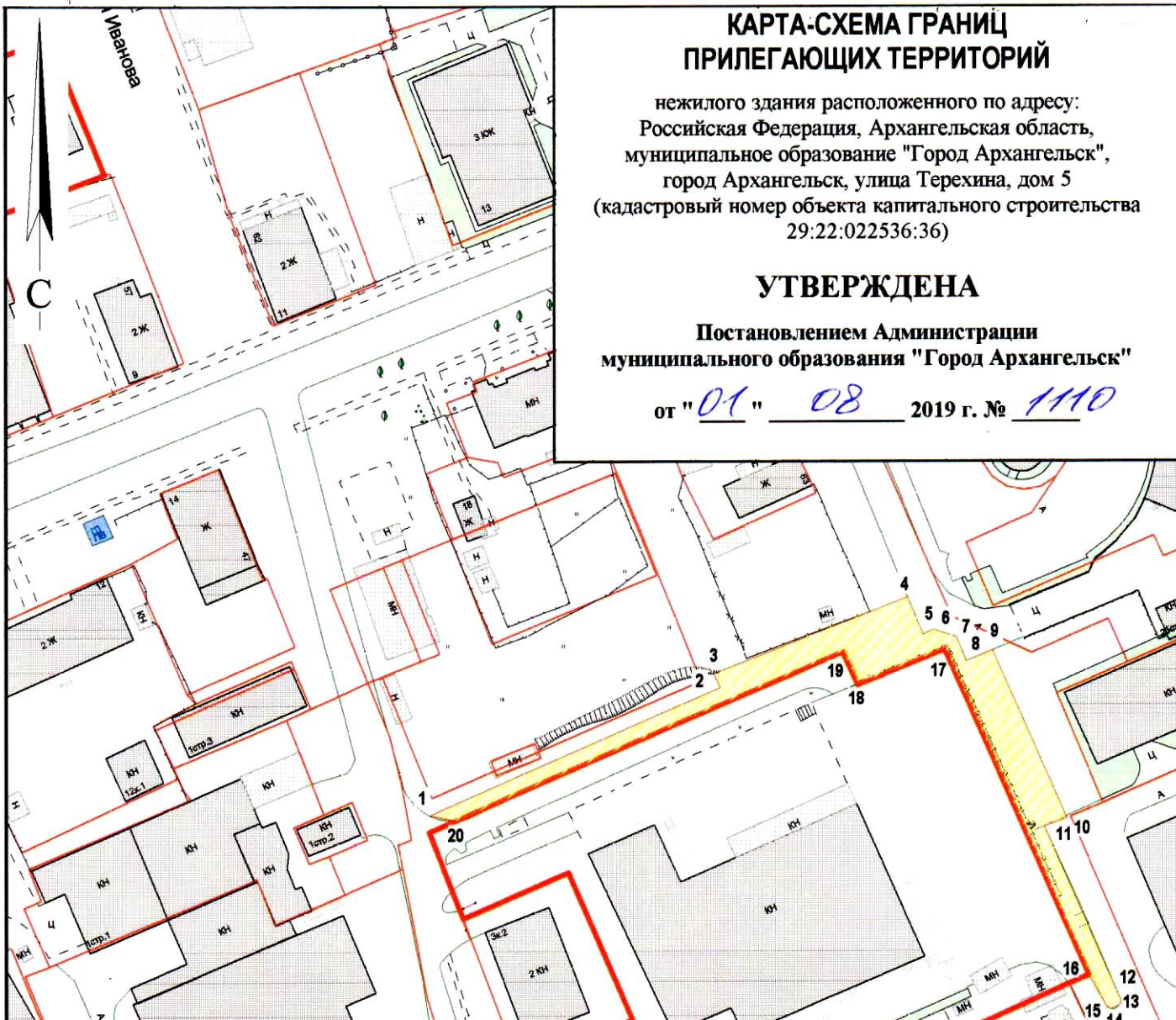
КАРТА-СХЕМА ГРАНИЦ ПРИЛЕГАЮЩИХ ТЕРРИТОРИЙ

нежилого здания расположенного по адресу:
Российская Федерация, Архангельская область,
муниципальное образование "Город Архангельск",
город Архангельск, улица Терехина, дом 5
(кадастровый номер объекта капитального строительства
29:22:022536:36)

УТВЕРЖДЕНА

Постановлением Администрации
муниципального образования "Город Архангельск"



от "01" 08 2019 г. № 1110



Система координат МСК-29

Обозначение характерных точек границ	координаты, м	
	X	Y
1	655688.11	2518724.87
2	655714.18	2518778.90
3	655716.79	2518777.50
4	655732.45	2518813.60
5	655725.57	2518816.80
6	655726.59	2518818.68
7	655725.31	2518823.06
8	655720.88	2518825.12
9	655723.13	2518830.04
10	655692.02	2518845.25
11	655690.28	2518841.05
12	655657.98	2518856.78
13	655657.12	2518856.59
14	655656.23	2518854.98
15	655656.97	2518853.97
16	655662.60	2518850.50
17	655722.97	2518820.99
18	655715.66	2518804.80
19	655721.75	2518801.68
20	655687.33	2518730.22
21	655638.31	2518736.83
22	655641.42	2518743.50
23	655625.45	2518750.88
24	655620.14	2518753.31
25	655611.41	2518750.20
26	655638.72	2518802.67
27	655641.58	2518808.43
28	655641.70	2518808.77
29	655619.17	2518819.26
30	655616.37	2518813.59

УСЛОВНЫЕ ОБОЗНАЧЕНИЯ:

-  изображение границ земельного участка по ул. Терехина, дом 5
-  изображение границ прилегающих территорий

Масштаб 1 :1200